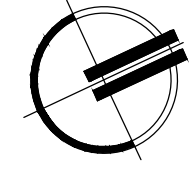
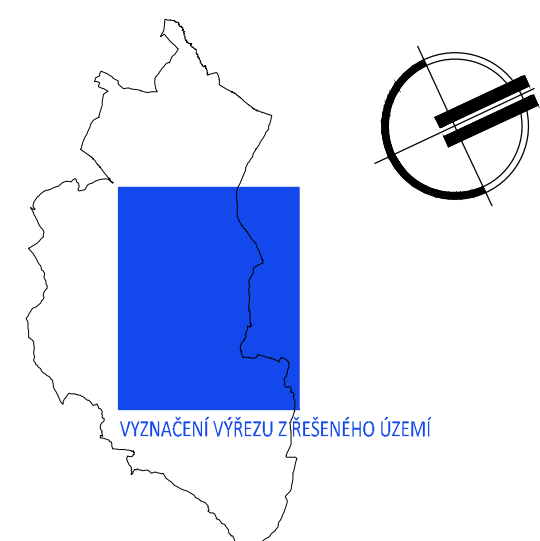
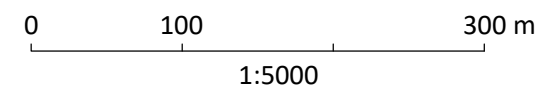


ZÁZNAM O ÚČINNOSTI	
Správní orgán, který změnu vydal:	Zastupitelstvo města Svratka
Datum nabytí účinnosti poslední změny:	
POŘIZOVATEL : Městský úřad Žďár nad Sázavou, Odbor stavební a územního plánování, Žižkova 227/1, 591 01 Žďár nad Sázavou	
OPRAVNĚNÁ ÚŘEDNÍ OSOBA POŘIZOVATELE : jméno a příjmení: Ing. Darína Faronová funkce: referent odboru	
podpis:	



grafické znázornění	popis
Zx.II	VYZNAČENÍ PLOCHY ZMĚNY Č. II S OZNAČENÍM - ZASTAVITELNÁ PLOCHA
Px.II	VYZNAČENÍ PLOCHY ZMĚNY Č. II S OZNAČENÍM - PLOCHA PŘESTAVBY
-----	UPRAVENÁ HRANICE ZASTAVITELNÉ PLOCHY VYMEZENÉ PLATNÝM ÚP
-----	VYZNAČENÍ AKTUALIZOVANÉHO ZASTAVĚNÉHO ÚZEMÍ K DATU 05.05.2022
-x-x-x-	VYZNAČENÍ RUŠENÉ HRANICE ZASTAVĚNÉHO ÚZEMÍ VYZNAČENÉHO V PLATNÉM ÚP
-----	HRANICE ŘEŠENÉHO ÚZEMÍ
o-o-o-o-o	HRANICE KATASTRÁLNÍHO ÚZEMÍ

POZNÁMKA:
 - VYMEZENÍ PLOCHY PŘESTAVBY P1.II SE RUŠÍ V PLATNÉM ÚP VYMEZENÁ PLOCHA PŘESTAVBY P4.I

ÚZEMNÍ PLÁN SVRATKA
ZMĚNA č. II
NÁVRH PRO VEŘEJNÉ PROJEDNÁNÍ
 ZAKÁZKOVÉ ČÍSLO : 2022B03 DATUM : KVĚTEN/2022
 POŘIZOVATEL : MĚÚ ŽDĀR NAD SÁZAVOU, ODBOR ROZVOJE A ÚZEMNÍHO PLÁNOVÁNÍ
 ZPRACOVATEL : STUDIO-P s.r.o., NÁDRAŽNÍ 2186/52, ŽDĀR NAD SÁZAVOU
 ZPRAC. KOLEKTIV: PAVEL ONDRÁČEK, ING. ARCH. JAN PSOTA - ČKA 1042
 VÝKRES ČÍSLO : **ZII.1** MĚŘÍTKO : 1:5000
VÝKRES ZÁKLADNÍHO ČLENĚNÍ ÚZEMÍ - VÝREZ